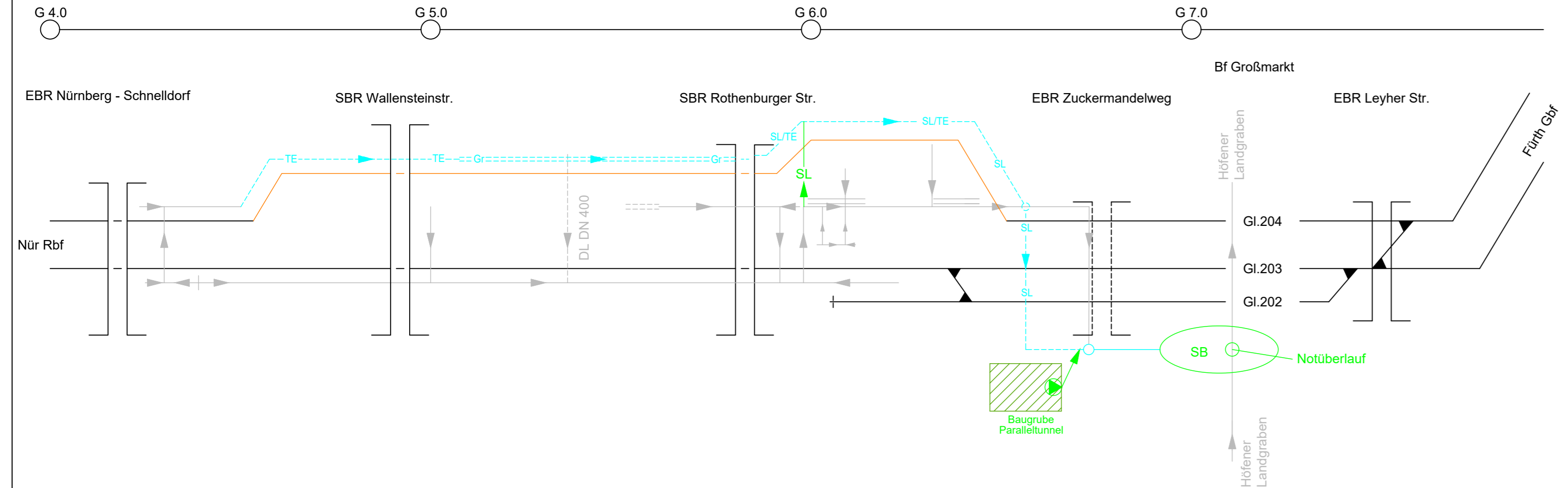
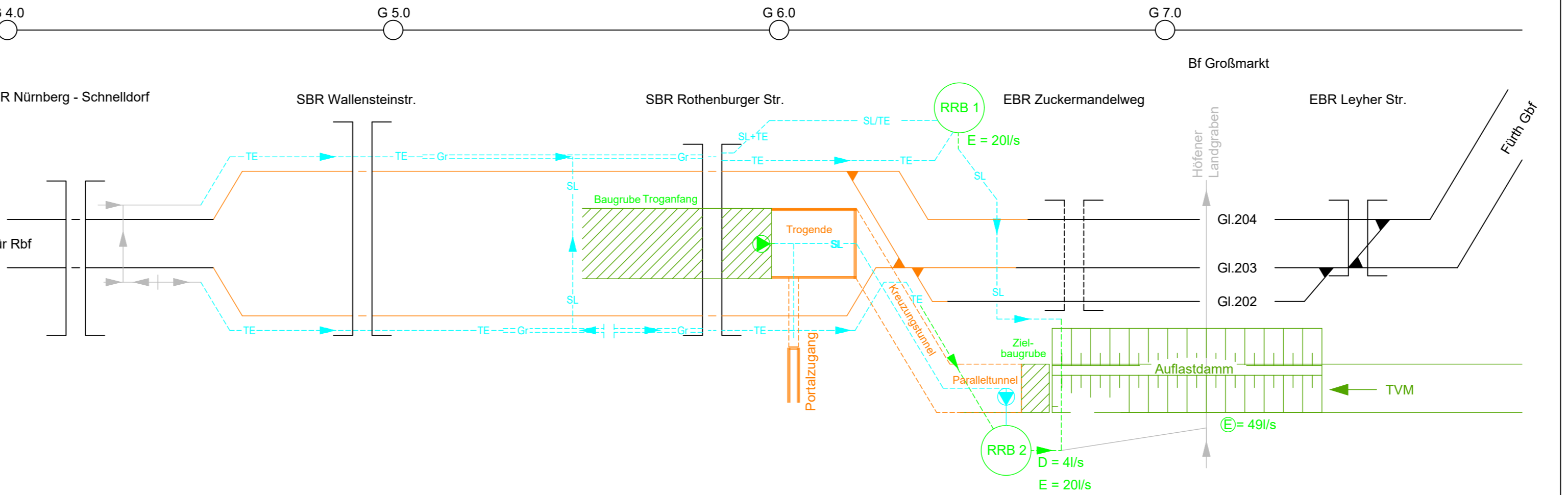


**Bauphase 1: Herstellung Paralleltunnel**



**Bauphase 3: Herstellung Troganfang und Zielbaugrube**

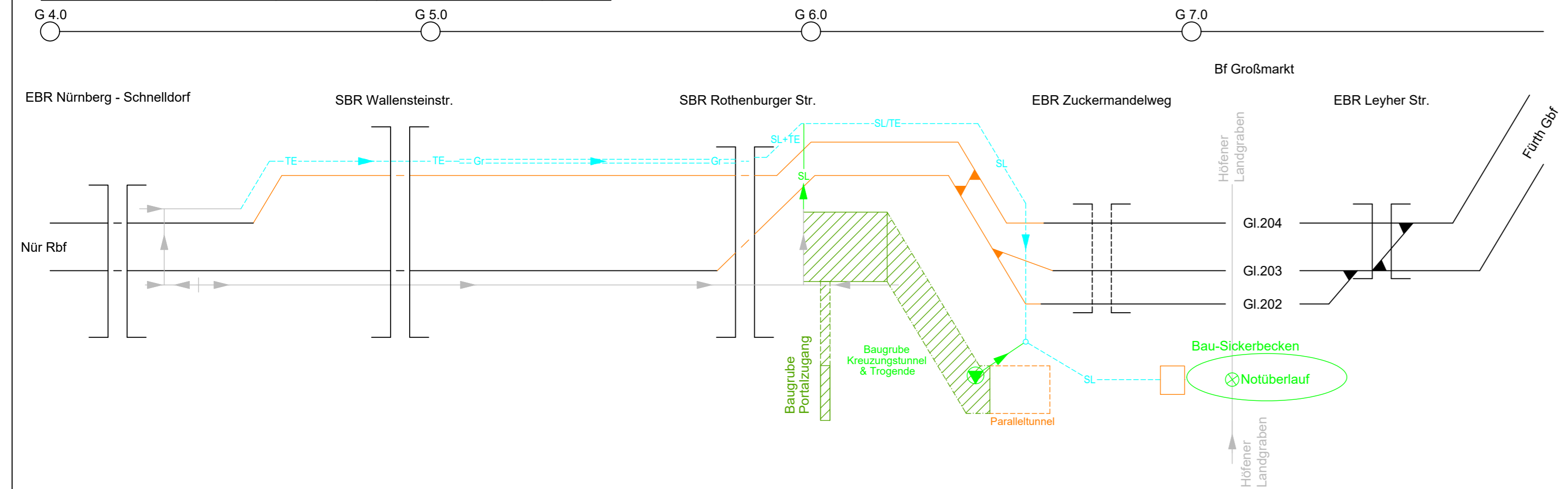


**Legende Entwässerung (EW):**

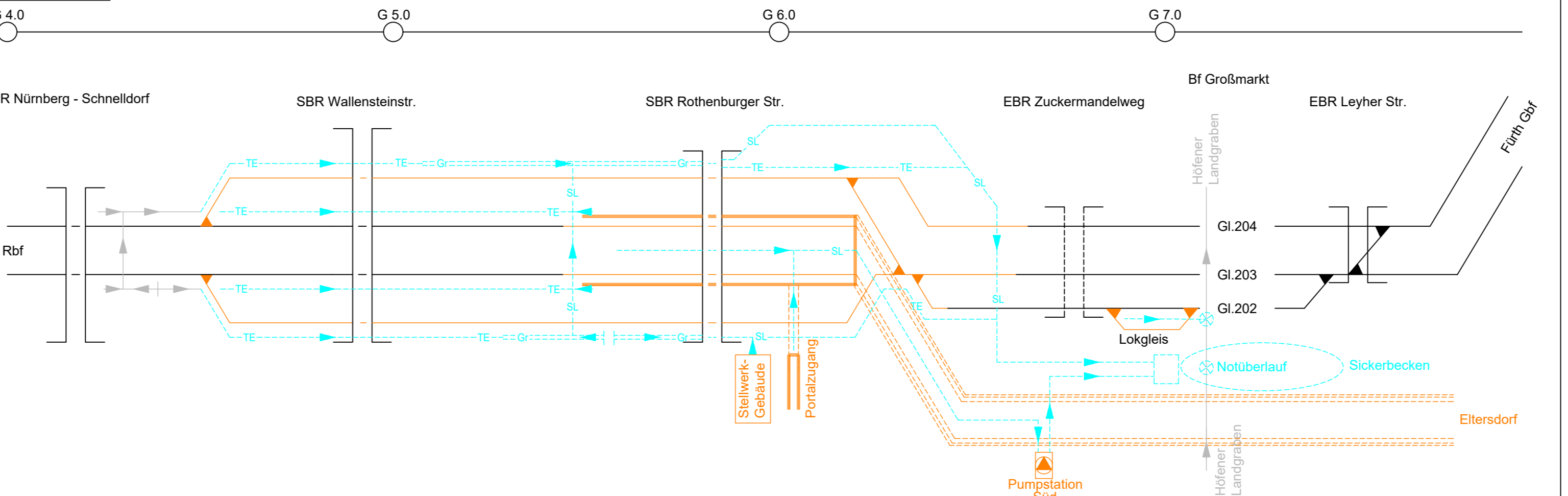
- EW Bestand
- EW Provisorium
- - - EW im Bau
- - - EW Endzustand
- - - Gr
- - - Gr
- - - TE
- - - SL
- sonstige Anlage Bestand
- sonstige Anlage im Bau
- sonstige Anlage
- ▨ Baufeld o.BW, Trog
- max. zul. Einleitung
- E Einleitung während Bau
- E = gedrosselte Einleitung über RRB
- D = ungedrosselte Direktinleitung
- Hebeanlage

E = 20l/s  
D = 4l/s

**Bauphase 2: Herstellung Kreuzungstunnel und Trogenede**

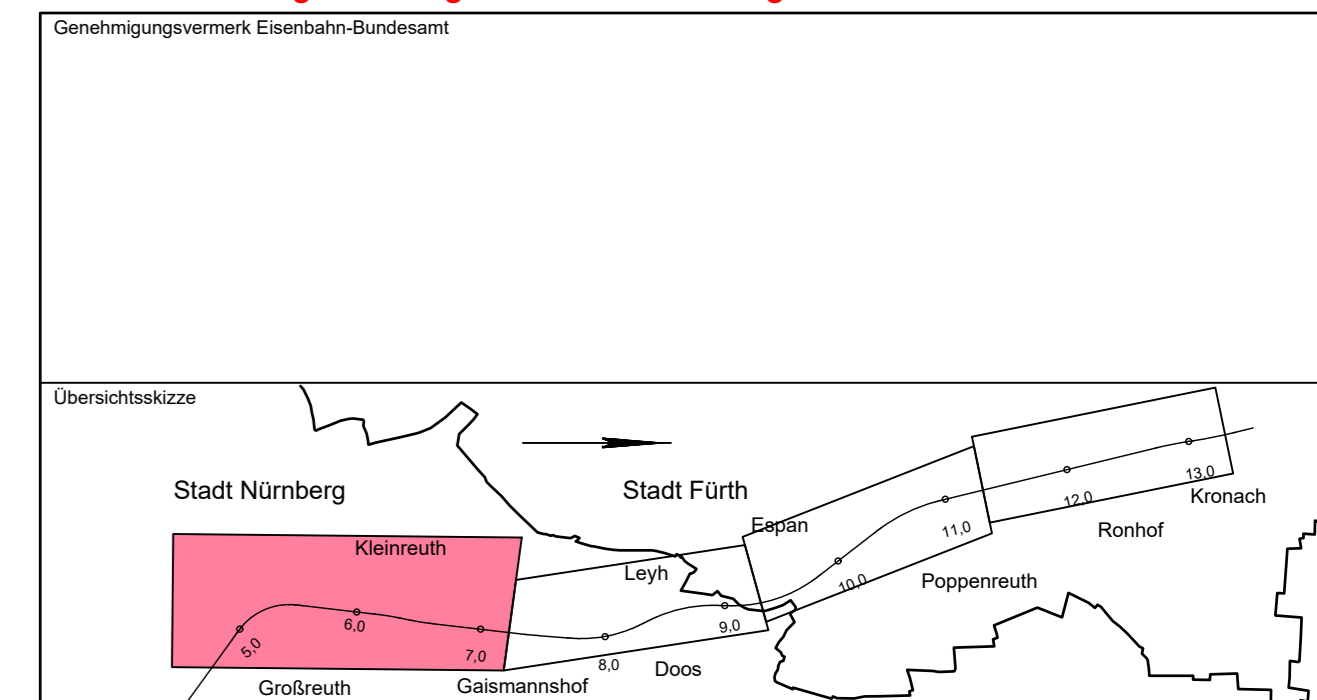


**Endzustand**



**Verkehrsprojekt Deutsche Einheit Schiene Nr. 8**

VDE 8.1 Ausbaustrecke Nürnberg - Ebersfeld  
PFA 13 Güterzugstrecke Abzweig Kleinreuth - Eltersdorf  
Umbau Strecke 5950 Nürnberg Rbf - Fürth Gbf  
Neubau Strecke 5955 Abzweig Kleinreuth - Eltersdorf  
**4. Planänderung nach § 73 Abs. 8 VwVfG**  
**ersetzt Antragsfassung und Planänderungen 1 bis 3**



0	Antragsfassung 4. Planänderung	30.09.2020
Index	Änderungen bzw. Ergänzungen	Planungsstand

**Genehmigungsplanung: Unterlage für eine Entscheidung nach § 18 AEG**

<p>Vorhabenträger:</p> <p><b>DB NETZE</b> DB Netz AG Sandstraße 38-40 90443 Nürnberg</p>	<p><b>DB NETZE</b> DB Station &amp; Service AG Bahnhofplatz 9 90443 Nürnberg</p>	<p><b>DB NETZE</b> DB Energie GmbH Sandstraße 38-40 90443 Nürnberg</p>	<p>Planzeichen-Nr.: Projekt-Nr.: 17533</p> <table border="1"> <tr> <th>Datum</th> <th>Name</th> </tr> <tr> <td>04 / 2020</td> <td>Krieg</td> </tr> <tr> <td>04 / 2020</td> <td>Krieg</td> </tr> <tr> <td>04 / 2020</td> <td>Aßmann</td> </tr> </table>	Datum	Name	04 / 2020	Krieg	04 / 2020	Krieg	04 / 2020	Aßmann
Datum	Name										
04 / 2020	Krieg										
04 / 2020	Krieg										
04 / 2020	Aßmann										
<p>Vertreter der Vorhabenträger:</p> <p><b>DB NETZE</b> DB Netz AG Großprojekt VDE 8 Äußere Cramer-Klett-Straße 90489 Nürnberg</p>	<p>Planverfasser:</p> <p><b>OBERMEYER</b> PLANEN + BERATEN GmbH BURGSCHEIDTSTR. 2-4 90419 NÜRNBERG</p>	<p>Höhensystem: DHHN 92</p> <p>Koordinatensystem: DHDN</p> <p>Ursprungsplan:-</p> <p>Blattgröße: 297 mm x 1160 mm</p> <p>Maßstab: -</p>									

Planart: **Systemskizze**

Planinhalt: **Entwässerung Süd - Systemskizzen**

**Bau- und Endzustand**

**Strecke 5950 Nürnberg Rbf - Fürth Hbf Strecke 5955 Abzweig Kleinreuth - Eltersdorf**