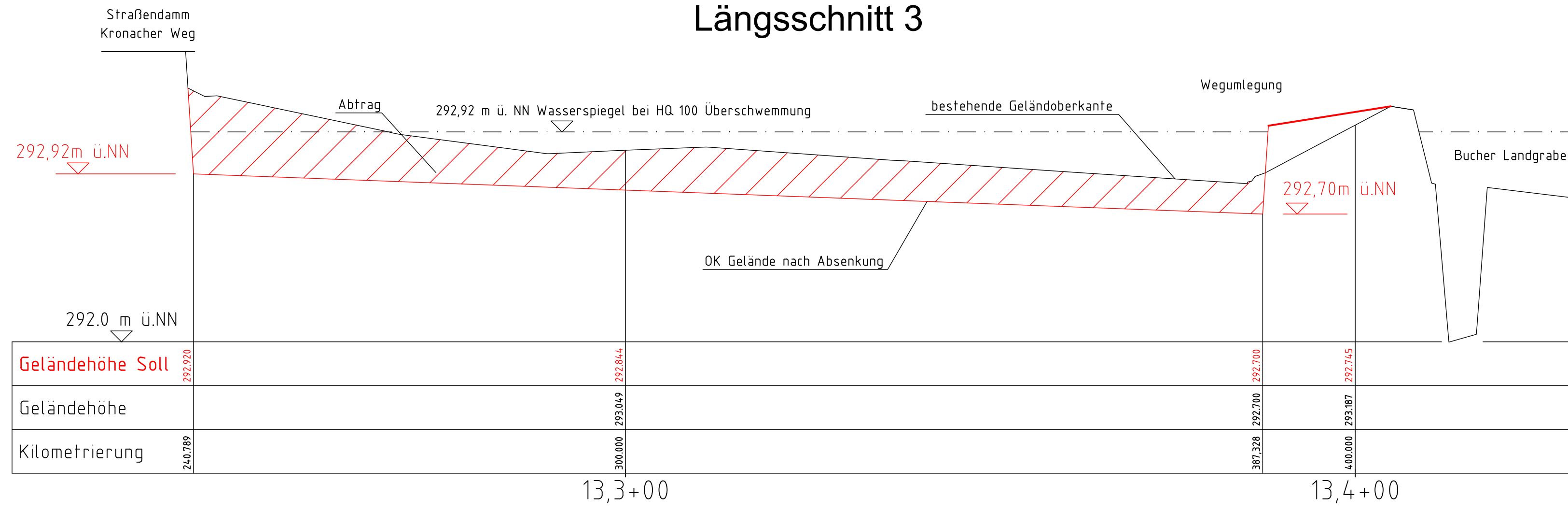
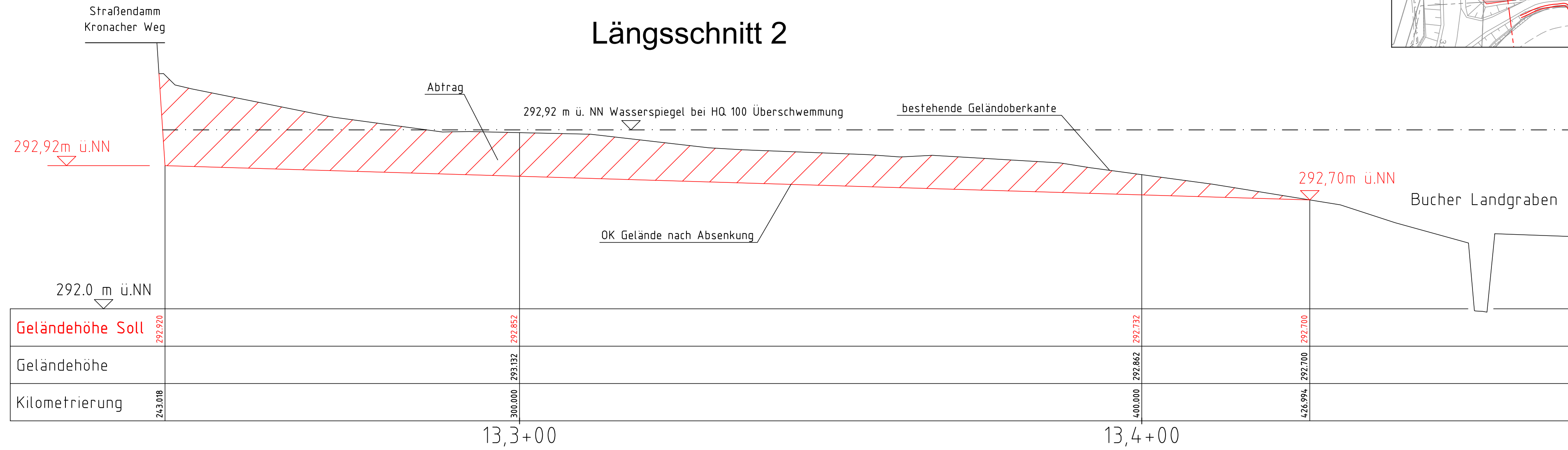


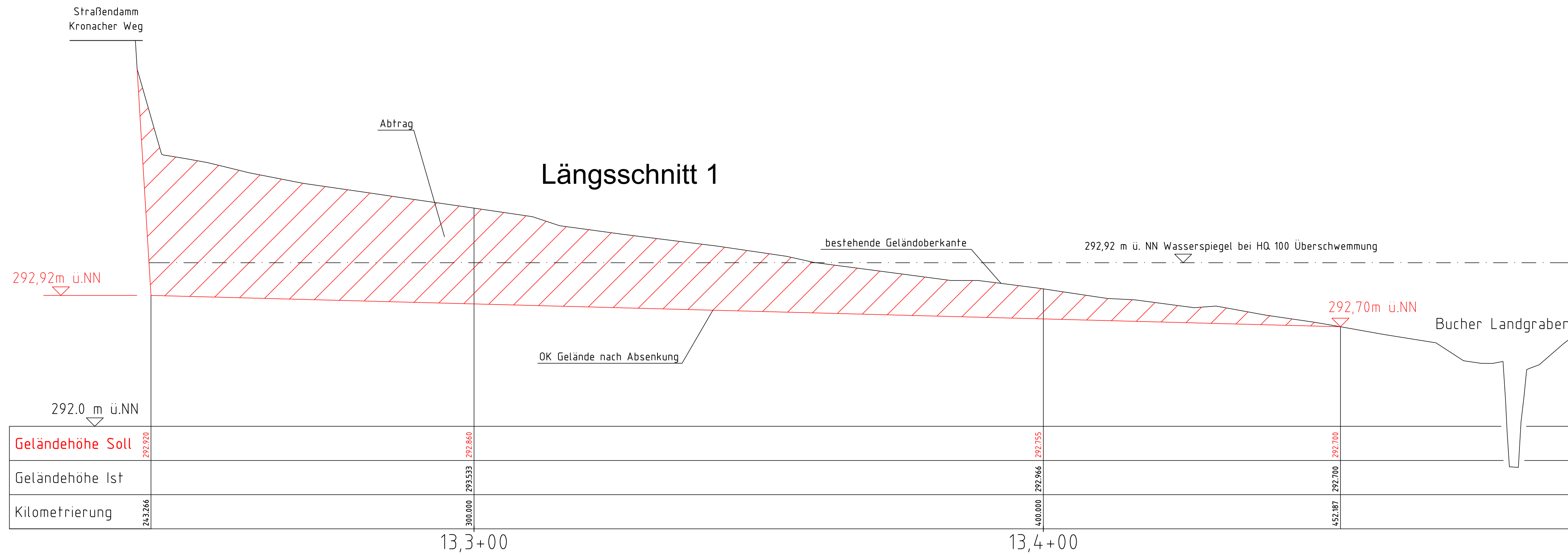
Längsschnitt 3



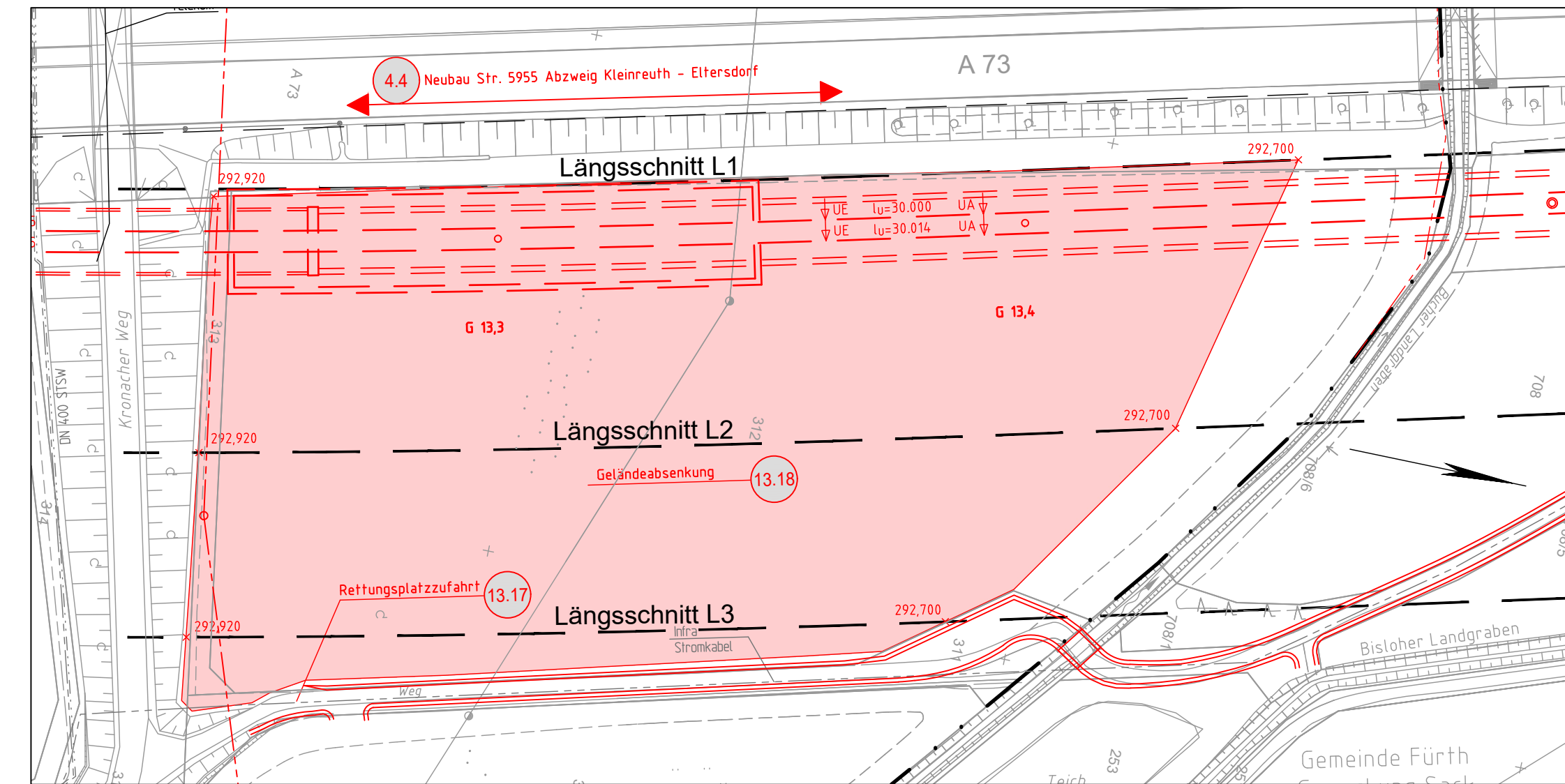
Längsschnitt 2



Längsschnitt 1



Lageplanausschnitt M 1:1000



Anlage 10.6 Bl. 1

Verkehrsprojekt Deutsche Einheit Schiene Nr. 8
VDE 8.1 Ausbaustrecke Nürnberg - Ebensfeld
PFA 13 Güterzugstrecke Abzweig Kleinreuth - Eltersdorf
 Umbau Strecke 5950 Nürnberg Rbf - Fürth Gbf
 Neubau Strecke 5955 Abzweig Kleinreuth - Eltersdorf
4. Planänderung nach § 73 Abs. 8 VwVfG
ersetzt Antragsfassung und Planänderungen 1 bis 3

Genehmigungsvermerk Eisenbahn-Bundesamt

0	Antragsfassung 4. Planänderung	TT.MM.JJJJ
Index	Änderungen bzw. Ergänzungen	Planungsstand

Genehmigungsplanung: Unterlage für eine Entscheidung nach § 18 AEG

Vohabenträger: DB NETZE DB Netz AG Sandstraße 38-40 90443 Nürnberg	DB NETZE DB Station & Service AG Bahnhofplatz 9 90443 Nürnberg	DB NETZE DB Energie GmbH Sandstraße 38-40 90443 Nürnberg	Planzeichen-Nr.: Projekt-Nr.: 17533 Datum Name gez. 06/2020 Wallner bearb. 06/2020 Altmann gepr. 08/2020 Dietrich
Vertreter der Vohabenträger: DB NETZE DB Netz AG Großprojekt VDE 8 Äußere Cramer-Klett-Straße 90489 Nürnberg	Planverfasser: OBERMEYER PLANEN + BERATEN GmbH Burgschmietstr. 2-4 90419 Nürnberg	Höhengensystem: DHHN 92 Koordinatensystem: DHDN Ursprungsplan: Blattgröße: 517 mm x 780 mm Maßstab: 1 : 500/20	

Nürnberg, 30.09.2020
 Planart: **Lageplan, Längsschnitte**
 Planinhalt: **Geländeabsenkung für Retentionsraum**
 km G 13,246 - km G 13,446

21.01.2021, 16:07, Wallner / AutoCAD 2013 / DBP200.GTB / DBP200.GTB / M:\17533\A-PF_13A\ACAD\17533-4-13\ab-1-00-00-H-03-L_Geländemodellierung.dwg / L 1-3