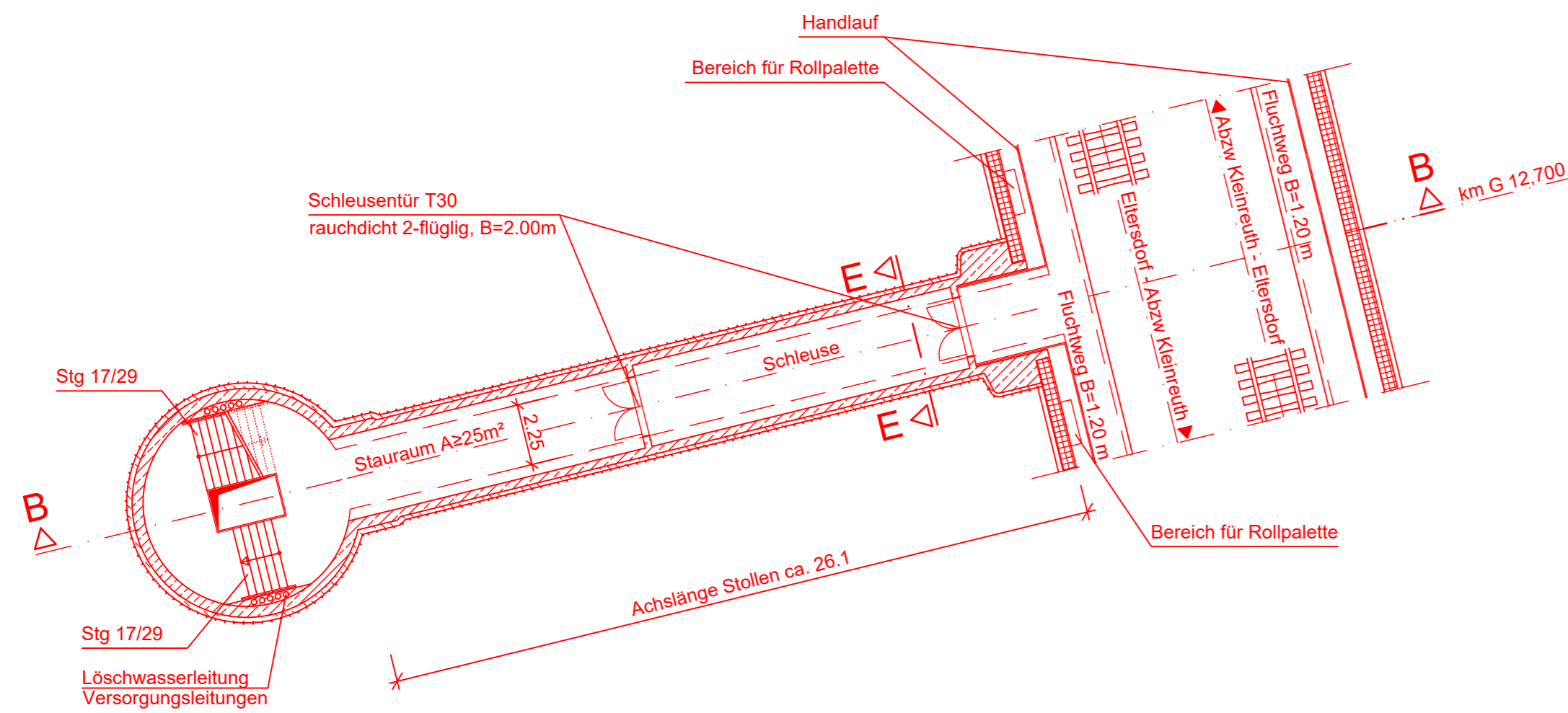


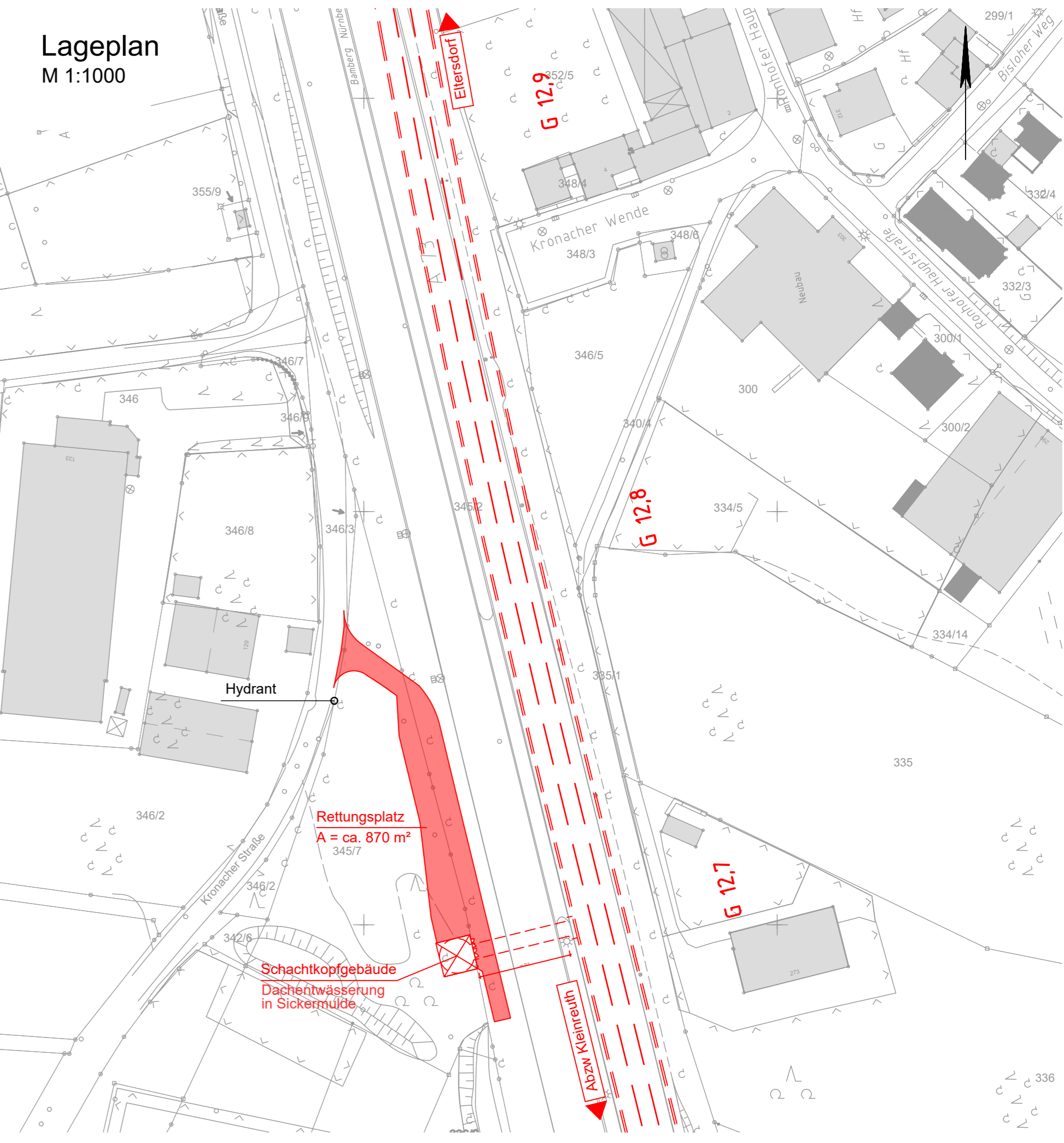
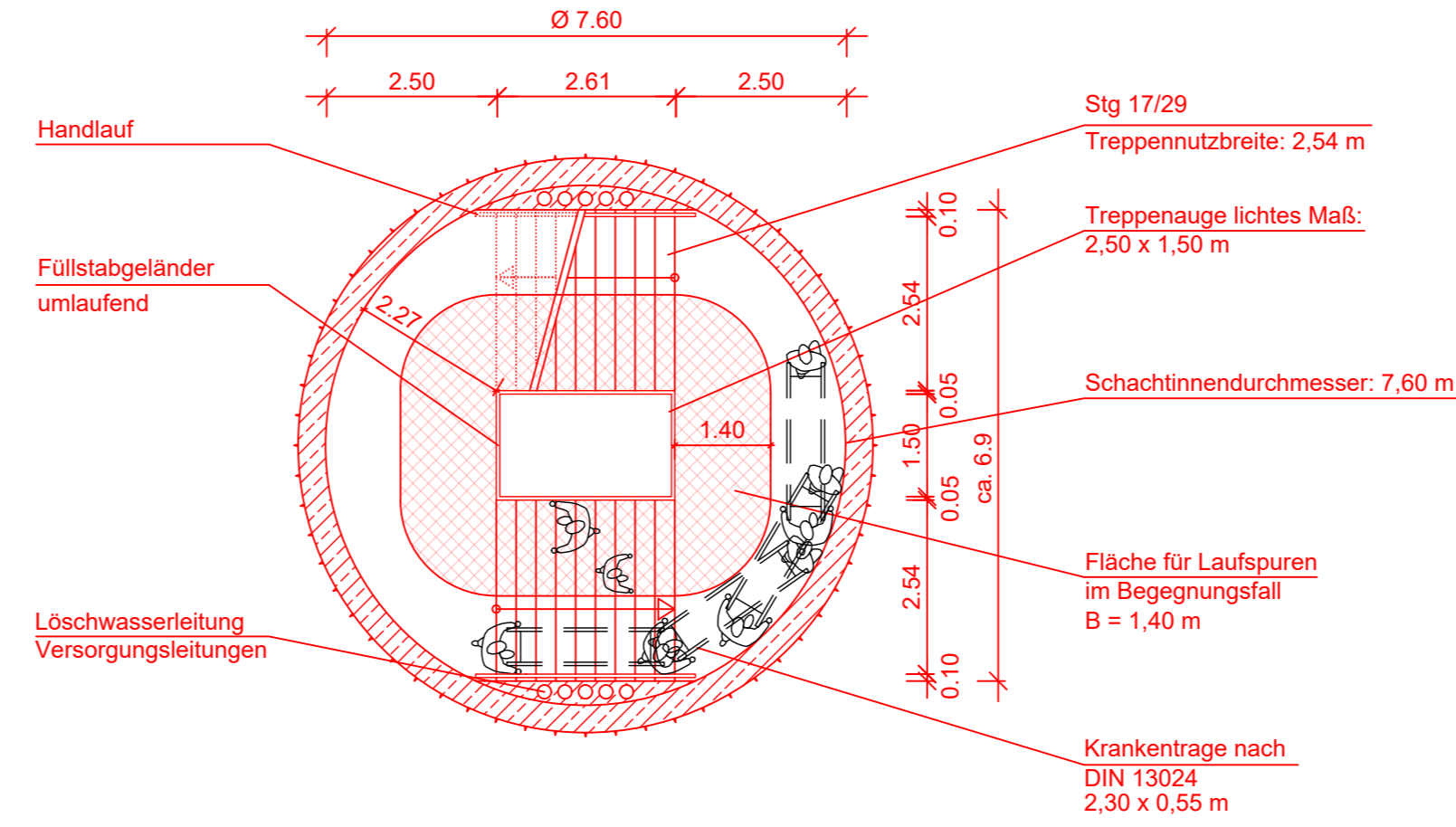
Notausgang VII

km G 12,700

Schnitt A-A
M 1:200

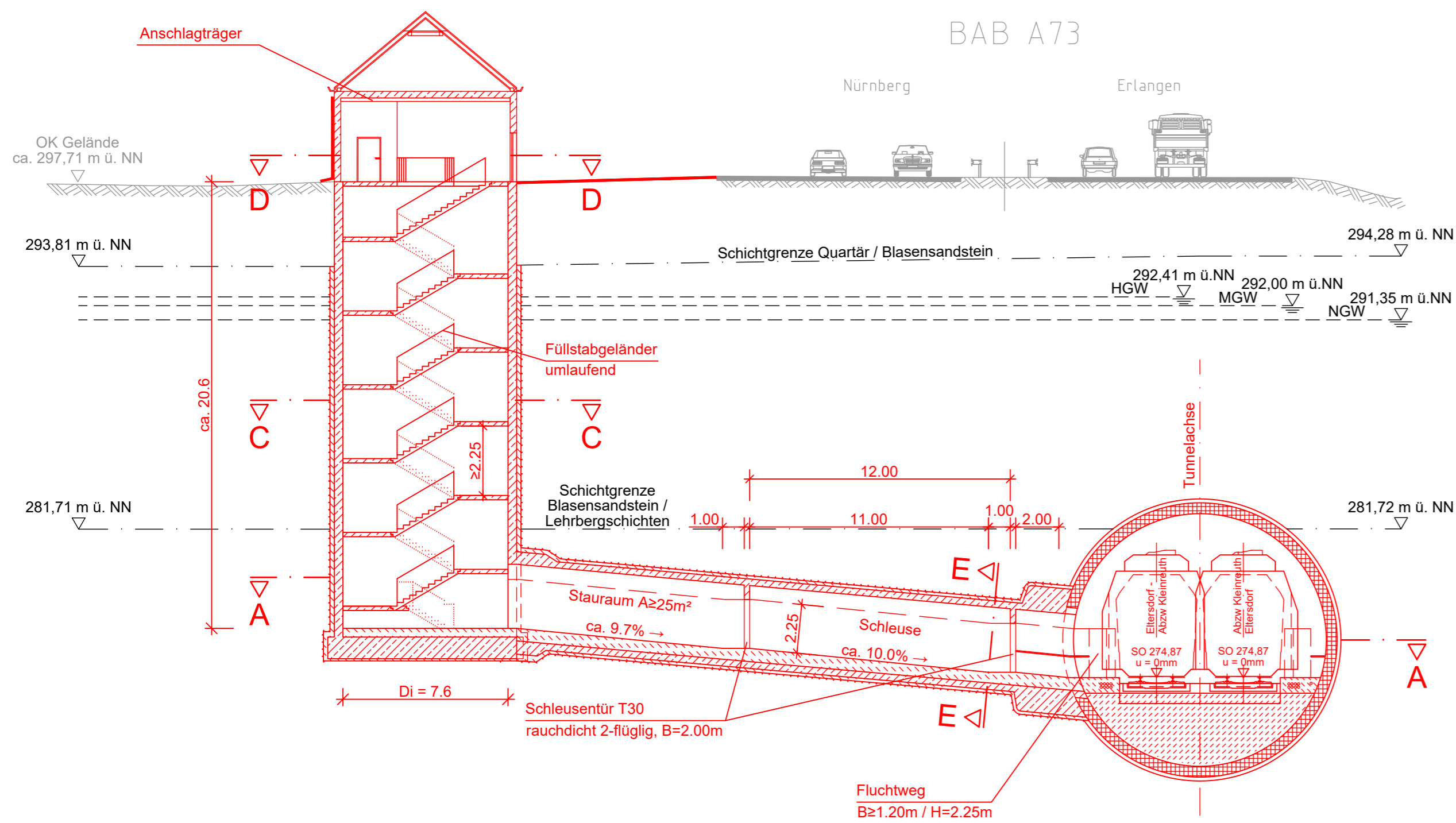


Schnitt C-C
Querschnitt Rettungsschacht
Bereich Spritzbeton
M 1:100

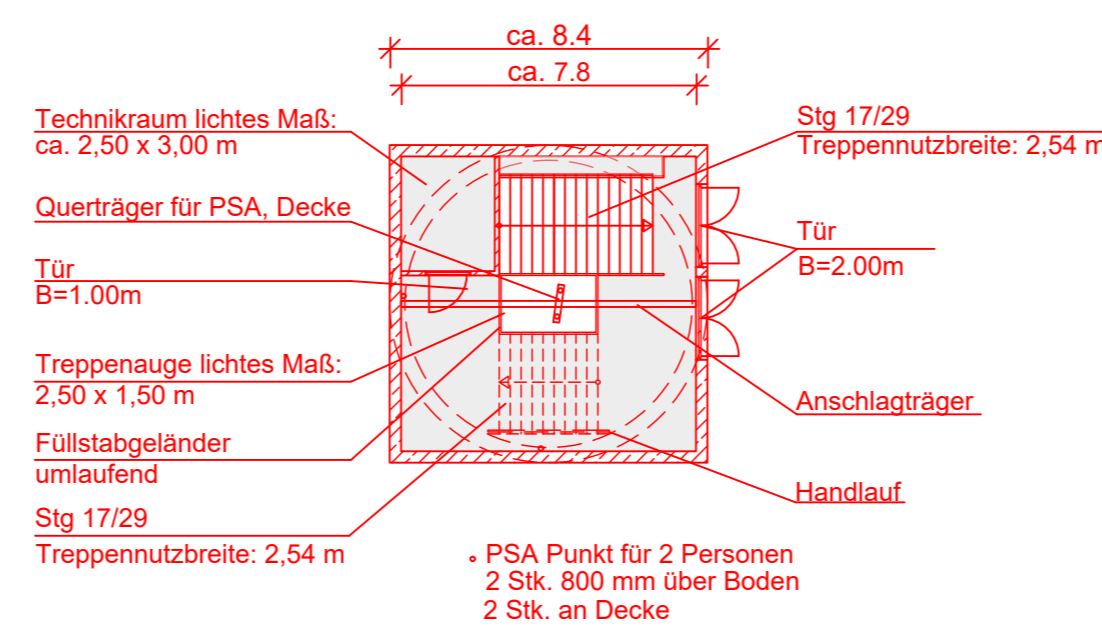


Anlage 9.5 Bl. 8

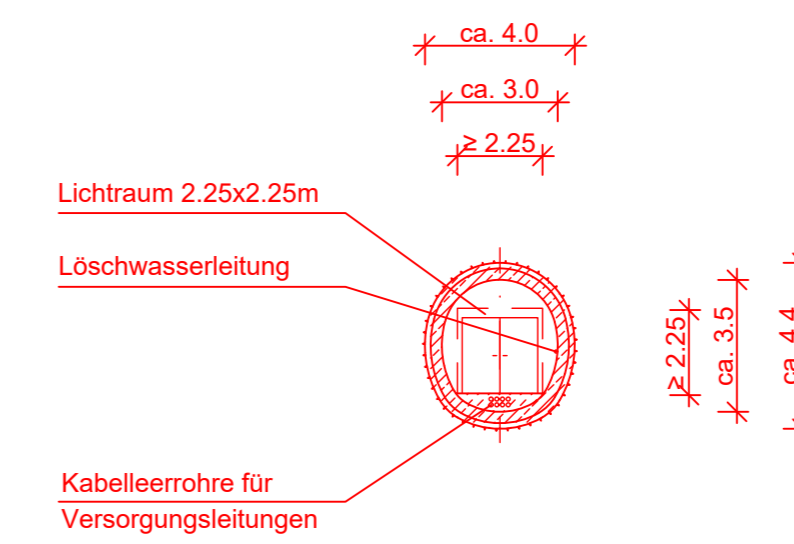
Schnitt B-B
M 1:200



Schnitt D-D
Querschnitt Schachtkopfgebäude
M 1:200



Schnitt E-E
Querschnitt Rettungstollen
M 1:200



Verkehrsprojekt Deutsche Einheit Schiene Nr. 8

VDE 8.1 Ausbaustrecke Nürnberg - Ebersfeld
PFA 13 Güterzugstrecke Abzweig Kleinreuth - Eltersdorf
Umbau Strecke 5950 Nürnberg Rbf - Fürth Gbf
Neubau Strecke 5955 Abzweig Kleinreuth - Eltersdorf
4. Planänderung nach § 73 Abs. 8 VwVfG
ersetzt Antragsfassung und Planänderungen 1 bis 3

Genehmigungsvermerk Eisenbahn-Bundesamt

Übersichtsskizze

0	Antragsfassung 4. Planänderung	30.09.2020
Index	Änderungen bzw. Ergänzungen	Planungsstand

Genehmigungsplanung: Unterlage für eine Entscheidung nach § 18 AEG

DB NETZE DB Netz AG Sandstraße 38-40 90443 Nürnberg	DB NETZE DB Station & Service AG Sandstraße 9 90443 Nürnberg	DB NETZE DB Energie GmbH Sandstraße 38-40 90443 Nürnberg	Planzeichen-Nr.: Projekt-Nr.: 17533 Datum: 05/2020 Name: Brunner bearb.: 05/2020 Aßmann gepr.: 08/2020 Dietrich
---	--	--	--

Vertreter der Vorhabenträger: DB NETZE DB Netz AG Großprojekt VDE 8 Außere Cramer-Klett-Straße 90489 Nürnberg	Planverfasser: OBERMEYER PLANEN + BERATEN GMBH Burgschmietstr. 2-4 90419 Nürnberg	HöhenSYSTEM: DHN 92 Koordinatensystem: DHDN Ursprungsplan: Blattgröße: 910 x 594 Maßstab: 1:100, 1:200, 1:1000
---	--	--

Nürnberg, 30.09.2020

Planart: **Bauwerksplan**

Planinhalt: **Notausgang VII**
km G 12,700

14.01.2021, 10:30 / Accessent / AutoCAD 2017, DBP/2020/01 / M:\103333\4_PFA_13\103333_4_PFA_13_4_12_02_A.dwg / Notausgang VII (B)