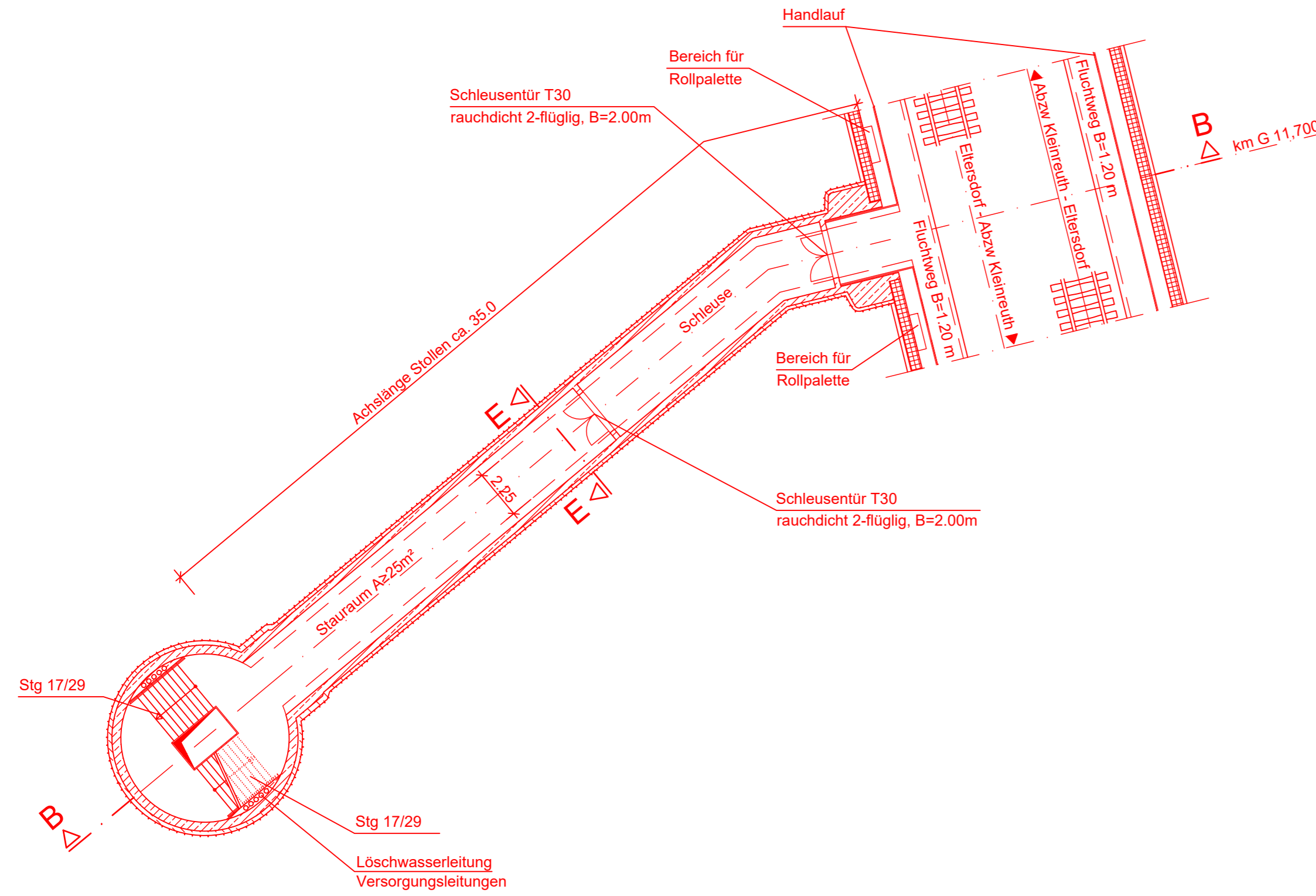


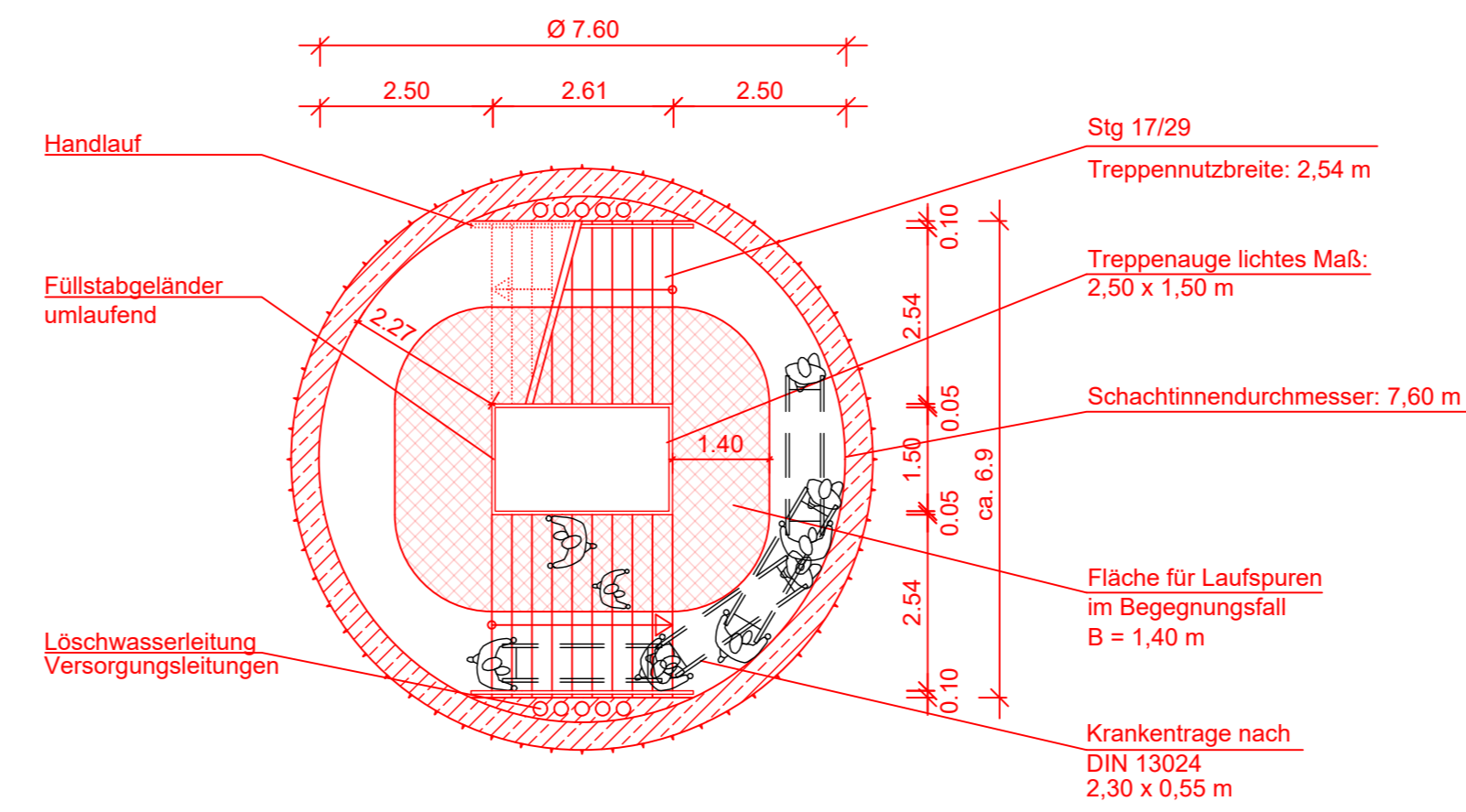
Notausgang VI

km G 11,700

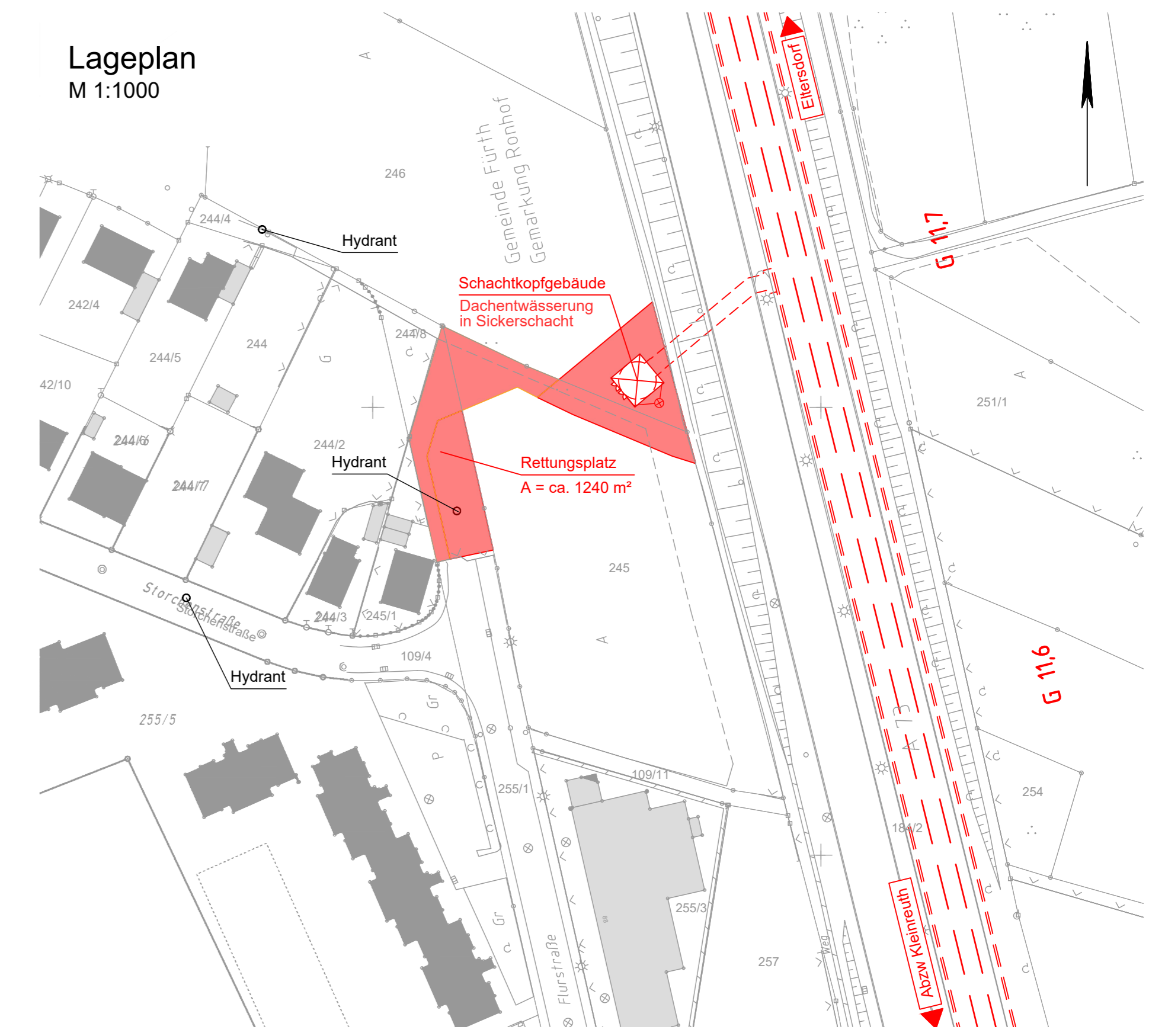
Schnitt A-A
M 1:200



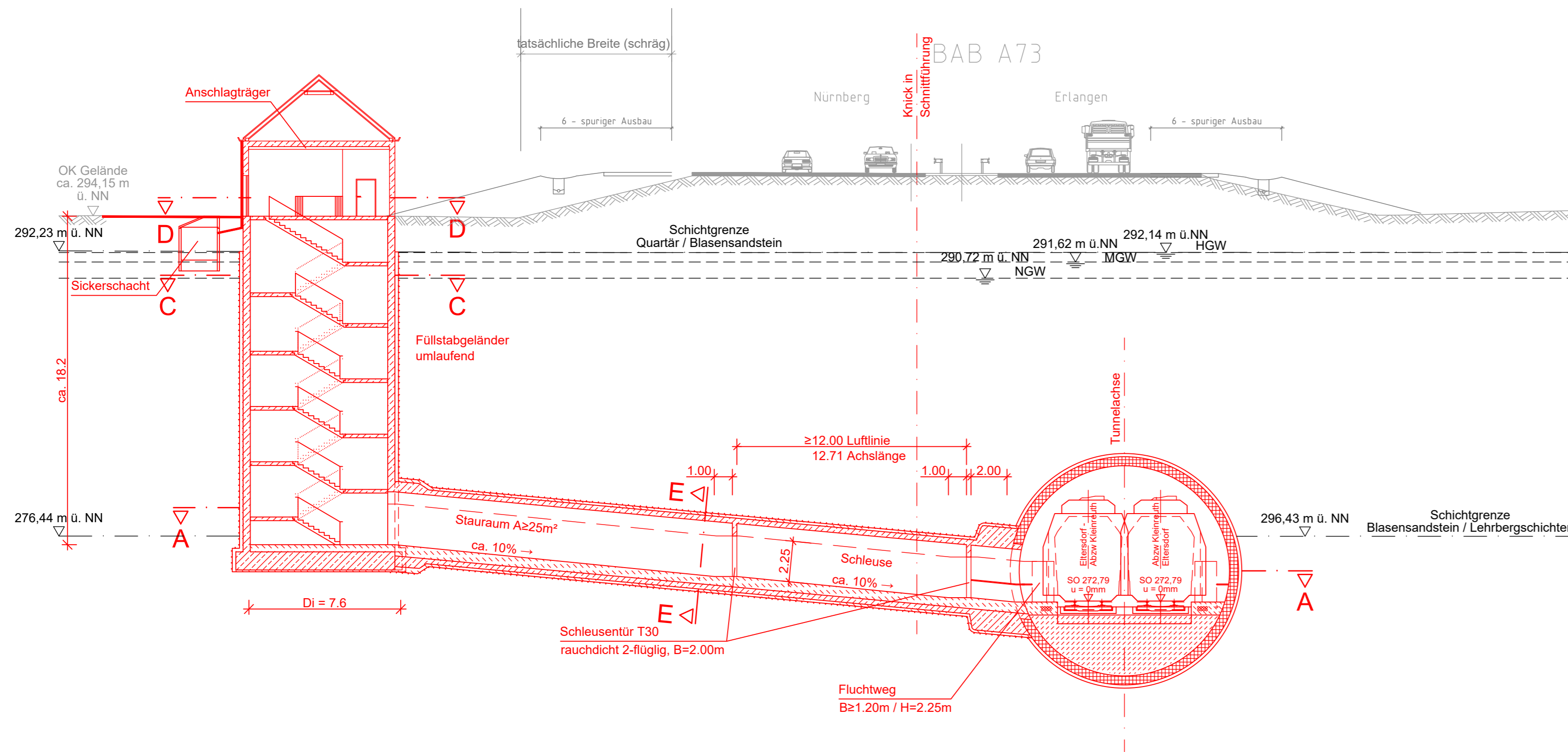
Schnitt C-C
Querschnitt Rettungsschacht
Bereich Spritzbeton
M 1:100



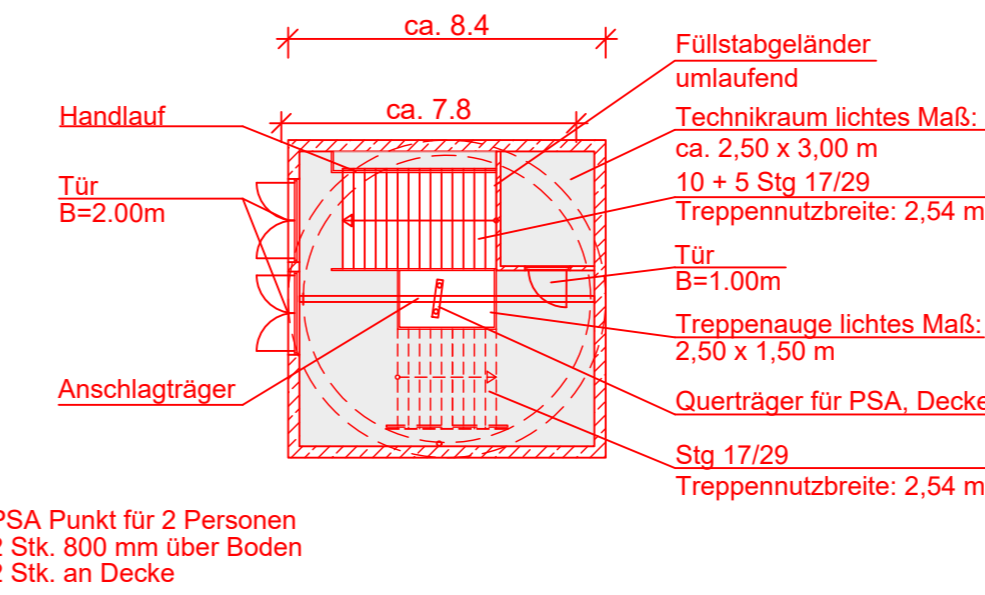
Lageplan
M 1:1000



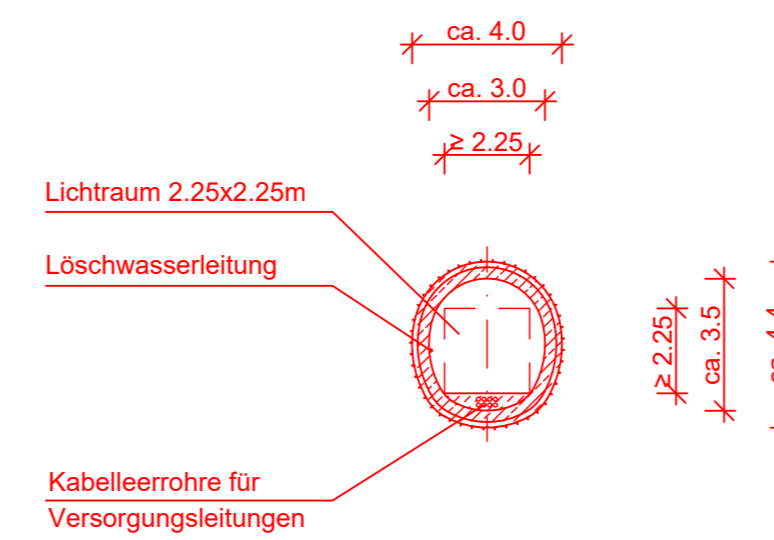
Schnitt B-B
M 1:200



Schnitt D-D
Querschnitt Schachtkopfgebäude
M 1:200



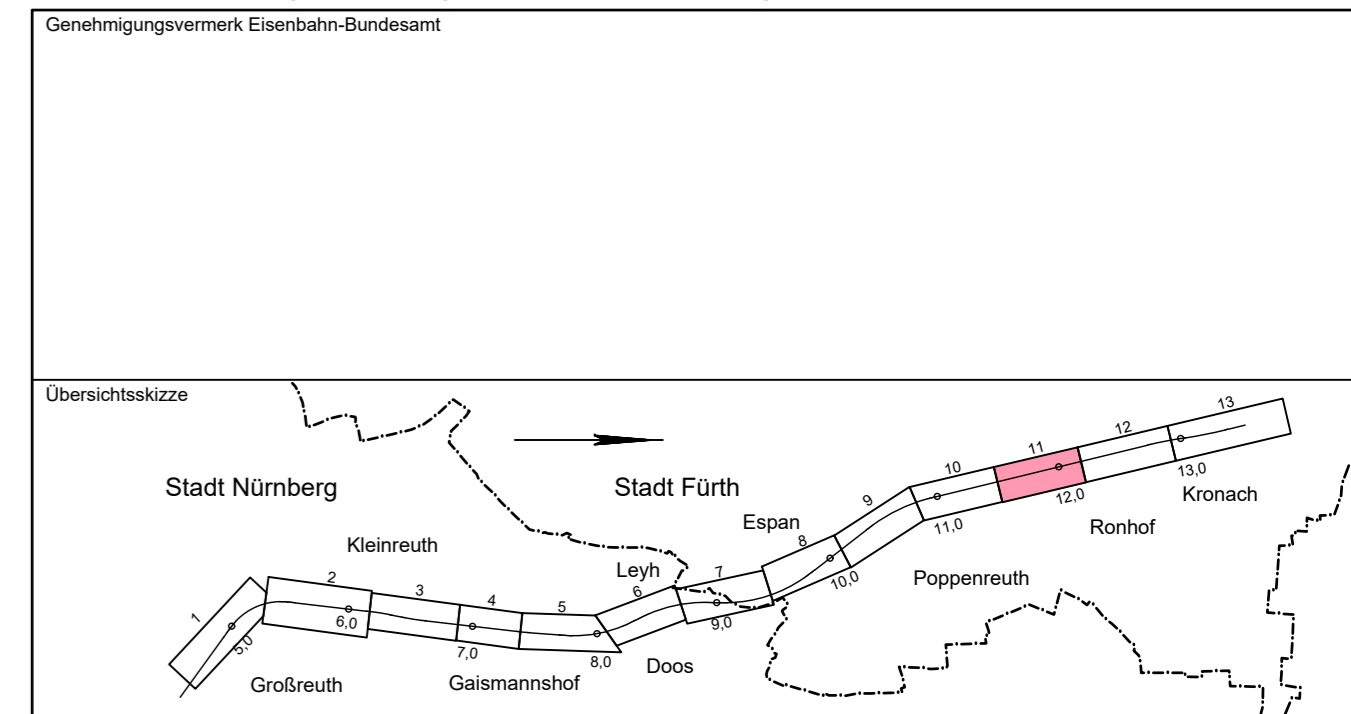
Schnitt E-E
Querschnitt Rettungsstollen
M 1:200



Anlage 9.5 Bl. 7

Verkehrsprojekt Deutsche Einheit Schiene Nr. 8

VDE 8.1 Ausbaustrecke Nürnberg - Ebersfeld
PFA 13 Güterzugstrecke Nürnberg Rbf - Fürth Gbf
Umbau Strecke 5955 Nürnberg Rbf - Fürth Gbf
Neubau Strecke 5955 Abzweig Kleinreuth - Eltersdorf
4. Planänderung nach § 73 Abs. 8 VwVfG
ersetzt Antragsfassung und Planänderungen 1 bis 3



0 Antragsfassung 4. Planänderung		30.09.2020
Index Änderungen bzw. Ergänzungen		Planungsstand
Genehmigungsplanung: Unterlage für eine Entscheidung nach § 18 AEG		
Vorhabensträger: DB NETZE DB Netz AG Sandstraße 38-40 90443 Nürnberg		Planzeichner-Nr.: Projekt-Nr.: 17533 Datum: 05/2020 Name: Brunner bearb.: 05/2020 Aflmann gepr.: 08/2020 Dietrich
Vertreter der Vorhabensträger: DB NETZE DB Netz AG Großprojekt VDE 8 Äußere Cramer-Klett-Straße 90489 Nürnberg		Planverfasser: OBERMEYER PLANEN + BERATEN GMBH Burgschmietz, 2-4 90419 Nürnberg Nürnberg, 30.09.2020
Planart: Planinhalt:		Höhensystem: DHHN 92 Koordinatensystem: DHDN Umrissplan: Blattgröße: 970 x 594 Maßstab: 1:100, 1:200, 1:1000
Bauwerksplan Notausgang VI km G 11,700		