

Portalzugang Süd

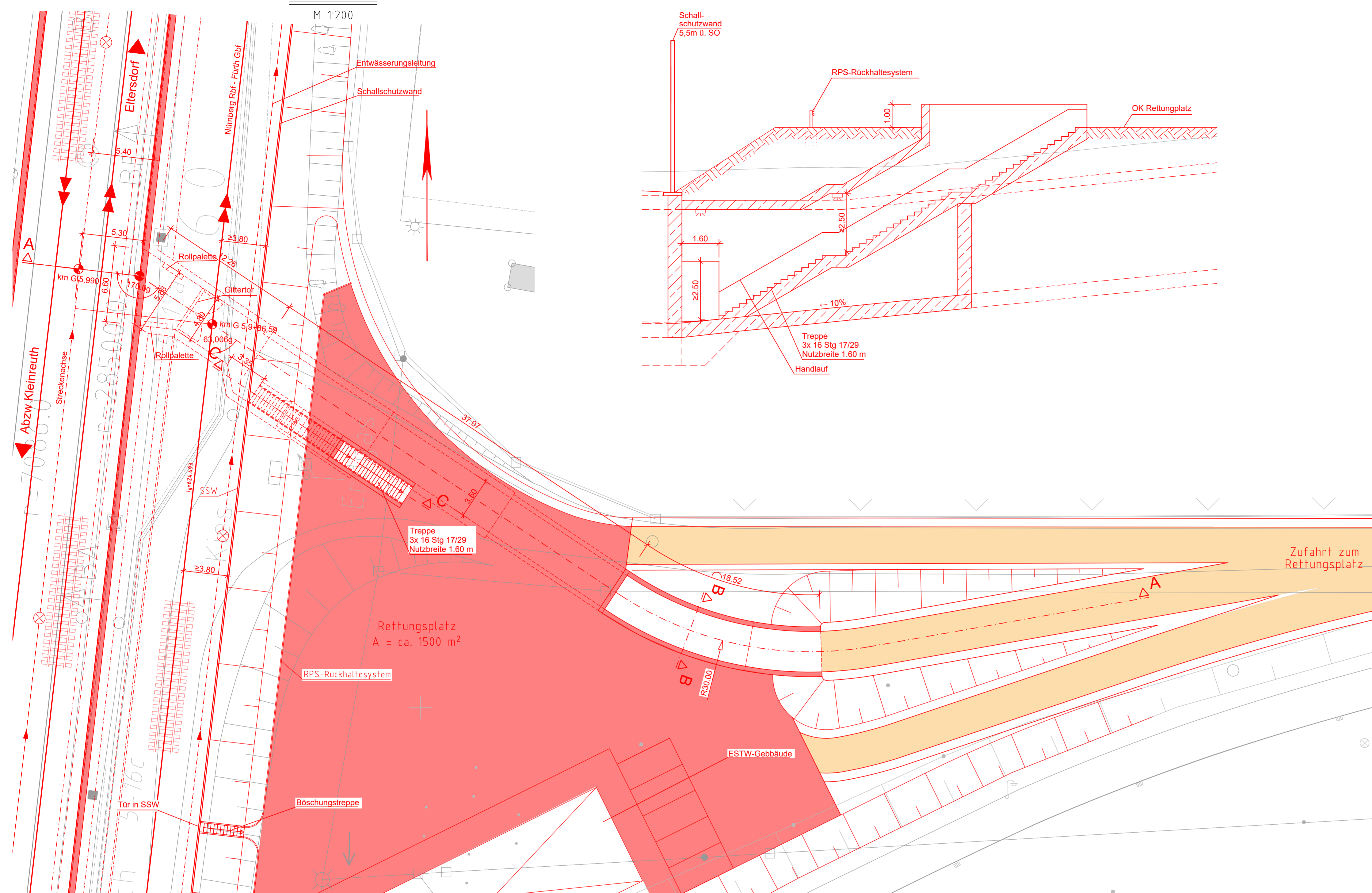
km G 5,990

Draufsicht

M 1:200

Schnitt C-C

M 1:100

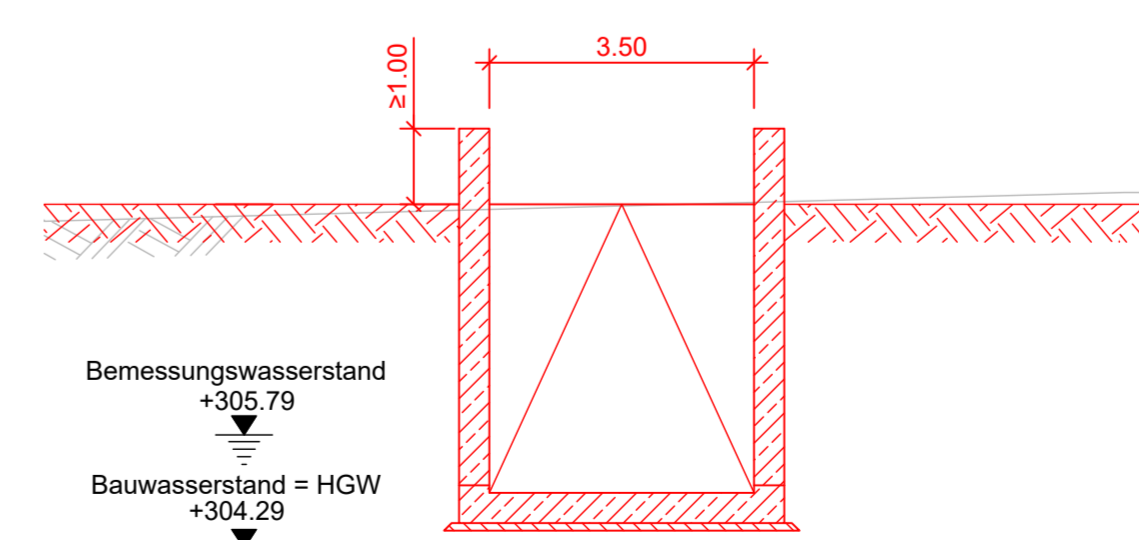
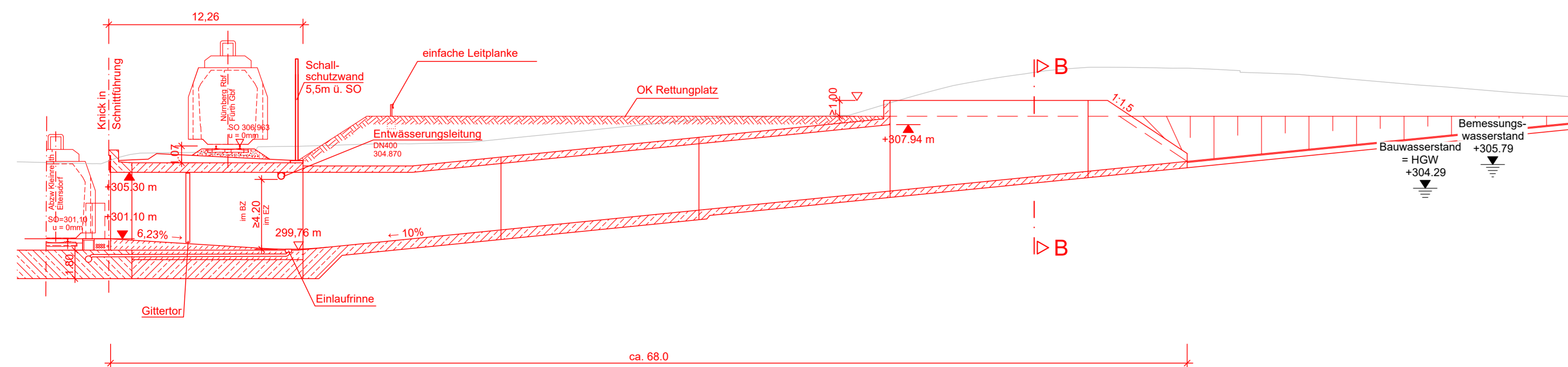


Schnitt A-A

M 1:200

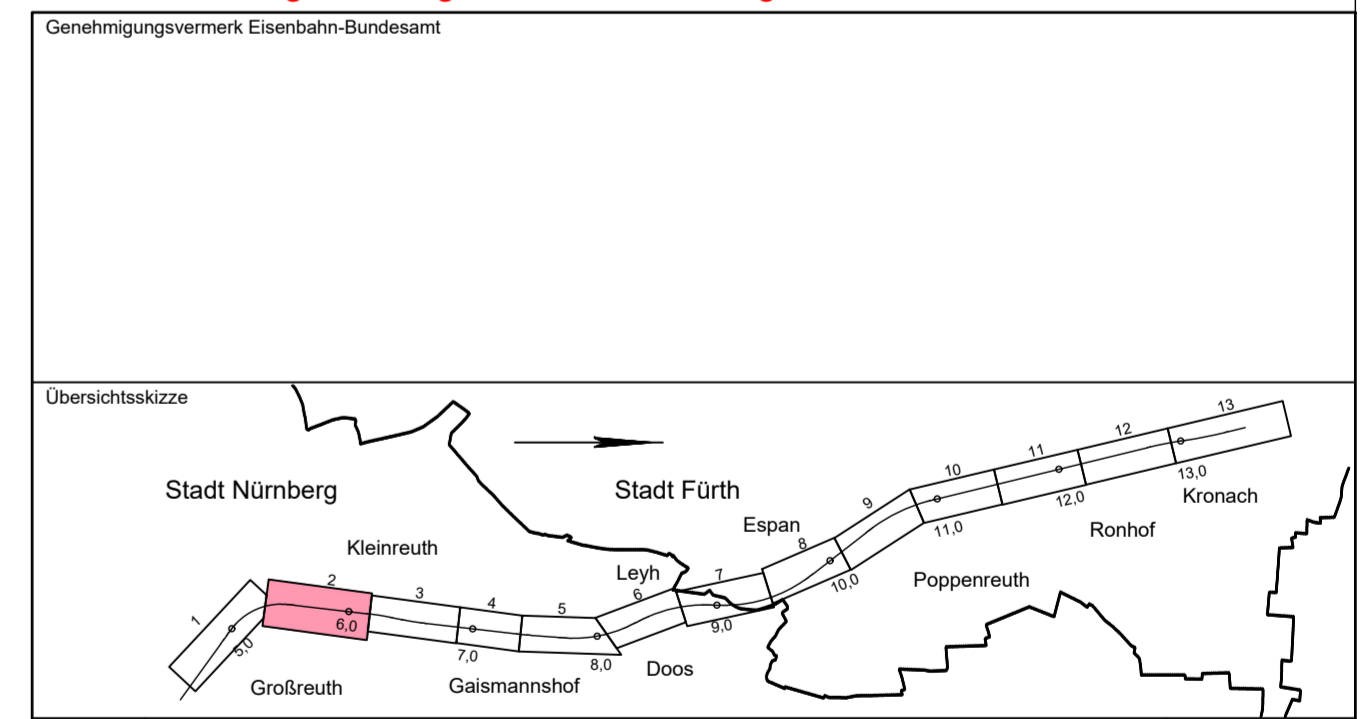
Schnitt B-B

M 1:100



Anlage 9.5 Bl. 1

Verkehrsprojekt Deutsche Einheit Schiene Nr. 8
VDE 8.1 Ausbaustrecke Nürnberg - Ebersfeld
PFA 13 Güterzugstrecke Abzw. Kleinreuth - Eilersdorf
 Umbau Strecke 5950 Nürnberg Rbf - Fürth Gbf
 Neubau Strecke 5955 Abzw. Kleinreuth - Eilersdorf
4. Planänderung nach § 73 Abs. 8 VwVfG
 ersetzt Antragsfassung und Planänderungen 1 bis 3



0	Antragsfassung 4. Planänderung	30.09.2020
Index	Änderungen bzw. Ergänzungen	Planungsstand

Genehmigungsplanung: Unterlage für eine Entscheidung nach § 18 AEG

DB NETZE DB Netz AG Sandstraße 38-40 90443 Nürnberg	DB NETZE DB Station & Service AG Bahnhofplatz 9 90443 Nürnberg	DB NETZE DB Energie GmbH Sandstraße 38-40 90443 Nürnberg	Planzeichen-Nr.: Projekt-Nr.: 17533 Datum: 05/2020 Name: Kohorn bearb.: 05/2020 Name: Athiam gepr.: 08/2020 Name: Dietrich
Vertreter der Vorhabenträger: DB NETZE DB Netz AG Großprojekt VDE 8 Äußere Cramer-Klett-Straße 90489 Nürnberg Nürnberg, 30.09.2020			Planverfasser: OBERMEYER PLANVERFASSER FÜR BAU-ANLAGE GROSSPROJEKT VDE 8 (C-13.1) BÜRO FÜR VERKEHRSSYSTEME Bürgerschmidtstr. 2-4 90419 Nürnberg Nürnberg, 30.09.2020
Planart: Lageplan, Schnitte			Hoheinsystem: DHDN 92 Koordinatensystem: DHDN Ursprungsplan: Blattgröße: 910 x 742,5 Maßstab: 1:100, 1:200

Planinhalt:
 Portalzugang Süd
 km G 5,990

2010201_1026_Vorname/...